


ASAMBLEA MUNICIPAL DEL PODER POPULAR
DE RAFAEL FREYRE | No. 1 /2019

Barriay

PARAÍSO DE HISTORIA Y BELLEZA





EN PORTADA

Parque Monumento Nacional Bariay
© Juan Pablo Carreras

DIRECTOR GENERAL
Ramón Díaz Carralero

SUBDIRECTOR
Roberto Ramón Lorenzo Pérez

COORDINACIÓN
Elizabeth Sanfiel Pupo

PRODUCTOR EJECUTIVO
Rubiel Pupo Pupo

EDITOR EJECUTIVO
Luis Mario Rodríguez Suñol

DISEÑO Y MAQUETACIÓN
Miguel Guerrero

CORRECCIÓN
Rosana Rivero Ricardo

COLABORADORES
MSc. María del Carmen Rojas Dorrego, DrC Salvador Bacilio Barberan Feria, DrC Dania Ondina Feria González, MSc Enrique Félix Vázquez Ochoa, MSc Iraida Nieves Portelles Rodríguez, MSc Roger Guerrero Zaldívar.

FOTOGRAFÍA
William Parrao Rojas, Juan Pablo Carreras, Archivo Periódico ¡Ahor!

EN ESTE NÚMERO

HISTORIA

- 2. Bariay es la más hermosa
- 6. Rafael Freyre ¡Presente!

GOBIERNO

- 8. Poder Popular. Mandatos
- 10. Distribución Territorial. Presidentes Consejos Populares

COMUNIDADES

- 12. Confesiones de Fray Benito

TURISMO

- 14. En clave de sol y playa

ECONOMÍA

- 20. Potencialidades en desarrollo
- 24. Tierra fértil a la vista

SALUD

- 20. Para que nazcan las sonrisas

CIENCIA

- 26. Secretos de un paisaje natural

EDUCACIÓN

- 28. Educación, la carrera de la vida

SALUD


- 30. La vida en números

CULTURA

- 32. Esta es la tierra más culta

DEPORTE

- 34. El envión del amor
- 36. Soy de aquí




HISTORIA

ECONOMÍA



TURISMO



Presentar diferentes aristas de la realidad del pueblo freyrense, desde el aporte de las generaciones fundacionales hasta nuestra contemporaneidad, constituye el fin de la revista que se presenta a los lectores.

Su nombre, “Bariay”, obedece a razones históricas y culturales muy arraigadas en la identidad de este municipio. Es Bariay un vocablo de procedencia indígena. Con él denominaban un árbol muy común en el archipiélago cubano: la baría. Bariay es también la bahía que nos distingue por un acontecimiento de extraordinaria importancia: El encuentro entre dos culturas, en 1492.

En este, su primer número, se ofrecen pinceladas de la historia del municipio de Rafael Freyre que dan fe de su impronta patriótica, merecedora de estudio y realce.

Interesante resulta el artículo relacionado con la estructura del gobierno en el territorio y su gestión, a partir del trabajo que se realiza en cada uno de sus Consejos Populares. Se presenta, de modo particular, a Fray Benito, comunidad que atesora el mérito de la intransigencia mambisa en la simbólica rendición de Modesto Fornaris y que se nos muestra rica en tradiciones, como la celebración de la Santa Florentina.

De particular interés serán los artículos relacionados con los sectores de la economía y la sociedad freyrense. En la agricultura se muestra el empeño de encadenar producciones del sector agrícola mediante el desarrollo local como modelo de autogestión. El Programa Materno Infantil se distingue en el apartado de Salud. El trabajo con los talentos deportivos, así como la memoria viva del quehacer cultural como referentes de nuestra cultura comunitaria, también nutren estas páginas.

Como un sector clave en el desarrollo freyrense se presenta el turismo con sus emblemáticas instalaciones: los hoteles “Sol Rio de Luna y Mares”, “Rio de Oro”, “Playa Pesquero”, “Playa Costa Verde”, “Fiesta Americana”, “Memories Holguín” y el “Iberostar Holguín”, en etapa inicial de comercialización, primer cinco estrellas de la categoría “Selección” de la cadena española Iberostar.

Así llegará hasta usted la revista *Bariay*, con interesantes historias de freyrenses que han dedicado parte de su vida a hacer de esta tierra “la más hermosa”, no solo por sus bellezas naturales, sino también por las virtudes de su gente.

RAMÓN DÍAZ CARRALERO

PRESIDENTE DE LA ASAMBLEA MUNICIPAL DEL PODER POPULAR



POR BARIAY, BAHÍA FREYRENSE,
COMENZÓ LA HISTORIA DE
CUBA. DESPUÉS DEL ENCUENTRO
ENTRE LAS CULTURAS ABORIGEN
E HISPANA EL 28 DE OCTUBRE
DE 1492, MUCHAS PÁGINAS DE
GLORIA SE HAN ESCRITO EN ESTE
TERRITORIO QUE HOY LLEVA EL
NOMBRE DE UNO DE SUS MÁS
ILUSTRES HIJOS

BARIAY ES LA MÁS HERMOSA

POR DANIA ONDINA FERIA GONZÁLEZ Y ENRIQUE DOIMEADIÓS

En Bariay están las huellas de nuestro pasado precolombino. Los freyrenses profesamos amor y respeto hacia esos aborígenes, los verdaderos descubridores. En 1492, cuando Cristóbal Colón arribó a este puerto al que denominó San Salvador, se encontraron dos culturas: la hispana y la aborígen.

En 1941, con la anuencia de la Santa Lucía Company, el Grupo Humboldt de la Sociedad de Geografía e Historia de Oriente, confirmó a Bariay como el lugar del hecho y se construyó un monumento en Playa Blanca. Entre 1969 y 1979, el destacado geógrafo

cubano Antonio Núñez Jiménez halló evidencias y arribó a la misma conclusión. Luego de años de investigaciones, en 1992, el equipo de trabajo del Dr. José Manuel Guarch, encontró la aldea aborígen de pescadores descrita por Colón en Punta del Gato.

El 27 de enero de 1990, la Comisión Nacional de Monumentos, declaró la bahía de Bariay y su entorno natural como Monumento Nacional. El conjunto escultórico conmemorativo del medio milenio del encuentro mutuo, se inauguró el 28 de octubre de 1992,

aniversario 500 de la llegada del Almirante a estas costas.

En 1752 el territorio, antes adscrito a la villa de San Salvador de Bayamo, pasó a la jurisdicción de Holguín, creada en ese año. En 1700 se produjo la ocupación clandestina de las tierras de Bariay, cuya posesión se reconoció oficialmente en 1737. La hacienda de Potrerillo se fundó en 1730, la de Cayaguaní en 1738, y en un momento





aún sin precisar, dentro de esa etapa, se estableció la de Fray Benito.

A principios de los años '30 del siglo XIX se fundó el ingenio Santo Tomás, provisto de máquina de vapor y el primero en emplearla en la hoy provincia de Holguín.

El norteamericano Samuel Clark estableció hacia 1823 un primitivo trapiche movido por fuerza animal en la hacienda de Santa Cruz, de Guabajaney. Esta pequeña fábrica recibió el nombre de Santa Lucía. En 1835 Warren Gookin y Guillermo Secundino Sánchez compraron las haciendas de Guabajaney y Bariay. Adquirieron también el ingenio que molió con máquina de vapor desde antes de 1843. En la hacienda de Guabajaney y en el establecimiento y primera evolución de este ingenio,

EN 1492, CUANDO CRISTÓBAL COLÓN ARRIBÓ A ESTE PUERTO SE ENCONTRARON DOS CULTURAS: LA HISPANA Y LA ABORIGEN

se encuentran los antecedentes del pueblo de Santa Lucía, cabecera del municipio de Rafael Freyre.

Según la autorizada opinión del historiador Manuel Moreno Friginals, a fines del siglo XIX Santa Lucía llegó a ser uno de los mayores centrales del mundo.

Los años de lucha contra el dominio español para obtener la independencia de Cuba se vivieron con intensidad en el territorio. Vecinos de la localidad se incorporaron a las huestes mambisas



y participaron en numerosas acciones combativas en esta comarca. El 10 de octubre de 1878, depuso las armas en el juzgado de Fray Benito, Modesto Fornaris Ochoa, el último oficial mambí que permanecía en el campo insurrecto en la jurisdicción de Holguín.

Al iniciarse la nueva etapa de la lucha armada para obtener la independencia, en 1895, muchos pobladores de este territorio se incorporaron al Ejército Libertador. El 2 de junio de 1895, Antonio Maceo, al frente de una nutrida tropa, entró en el pueblo de Santa Lucía. Más tarde continuó la marcha hacia Fray Benito y lo ocupó por algunas horas.

La localidad fue centro de operaciones de luchadores como Felipe Fuentes, Antonio Guiteras Holmes, Jesús Menéndez, Lázaro Peña, Juan Marinello y Ursinio Rojas, quienes visitaron el central y sus colonias.

Un santaluceño, Ernesto Tizol Aguilera, intervino en el asalto al Cuartel Moncada. Otro hijo de esta tierra, Rafael Freyre Torres, participó en el ataque al cuartel de Bayamo y fue asesinado por la tiranía. En 1956 fue asesinado el máximo líder del



Movimiento 26 de Julio en Holguín, Pedro Díaz Coello, en la zona de Corralito. La lucha no se detuvo y en 1957 se fundaron las primeras células del Movimiento.

Finalizando el año 1958, el teniente Padrón, último jefe militar de la tiranía en la zona, abandonó el cuartel de la Guardia Rural. Casi de inmediato, un grupo de rebeldes que operaba entre



LA PRESENCIA DE FIDEL Y RAÚL HA DEJADO UNA HUELLA EN SUS HABITANTES Y FORMAN PARTE DE SU HISTORIA



EN 1941 LA SOCIEDAD DE GEOGRAFÍA E HISTORIA DE ORIENTE, CONFIRMÓ A BARIAY COMO EL LUGAR DEL ENCUENTRO DE LAS DOS CULTURAS Y SE CONSTRUYÓ UN MONUMENTO EN PLAYA BLANCA



Santa Lucía y Fray Benito ocupó el cuartel. Así, el 25 de diciembre de 1958, triunfaba la Revolución Cubana en el territorio freyrense.

En 1960 se produce la nacionalización del central Santa Lucía. La primera medida fue cambiarle el nombre por el de Rafael Freyre, el cual también tomó el municipio en 1976 con la nueva división político-administrativa.

Los años '60 muestran acontecimientos que



evidencian el grado de conciencia alcanzado por los freyrenses, como su participación en Playa Girón y la lucha contra bandidos en el Escambray, así como en las misiones internacionalistas en África.

La presencia de Fidel y Raúl ha dejado una huella en sus habitantes y forman parte de su historia. El 27 de enero de 1970 el municipio tuvo la visita del Comandante en Jefe. Transcurría la zafra de los 10 millones y el central tenía excelentes resultados en el cumplimiento de los planes de producción. Le causó tal admiración el logro de la tarea diaria a la misma hora y con eficiencia, que lo catalogó como el “Central Reloj”. Luego, el 7 de mayo de

1996, fue hasta los campos de la “UBPC Carlos Noris” para constatar el corte de caña de estas máquinas que calificó como una innovación revolucionaria que produciría grandes beneficios al país.

El 9 de junio de 2001, se desarrolló la tribuna antiimperialista en Santa Lucía, con la presencia de Raúl Castro Ruz. El 4 de septiembre de 2002 visitó al Grupo de Turismo Gaviota S.A. Oriente. Realizó un recorrido además por el ya terminado Parque Monumento Nacional Bariay, el museo del sitio y la réplica de la aldea taína.

El 21 de enero de 2003, Fidel inauguró el hotel Pesquero 3. Allí expresó: “Con gran optimismo y seguridad en

el brillante futuro económico del país inauguramos hoy este hotel y este polo turístico para un futuro de paz, de salud y seguridad”, frase que identifica el turismo revolucionario desde entonces.

Los freyrenses hemos vivido 60 años en Revolución. Gracias a ella dejamos de ser un pequeño pueblo comunicado por caminos vecinales con la región de Gibara, para ser un municipio autónomo y próspero. Actualmente se avanza en la consecución de nuevos proyectos económicos y sociales que consolidan el amor por la tierra que sirvió de encuentro a la cultura del viejo y el nuevo mundo. 🌿

RAFAEL FREYRE FUE EL ÚNICO MÁRTIR HOLGUINERO QUE PARTICIPÓ EN LAS ACCIONES DEL 26 DE JULIO. A POCAS HORAS DE CUMPLIDA SU MISIÓN DE ATACAR AL CUARTEL DE BAYAMO, ES ASESINADO. SUS RESTOS DESCANSAN EN LA PLAZA QUE LLEVA SU NOMBRE, ENCLAVADA EN EL MUNICIPIO QUE LO VIO NACER

RAFAEL FREYRE ¡PRESENTE!

Varias máquinas circulan por el barrio en aquella mañana del 25 de julio. En una de ellas, parte Rafael. Los revolucionarios llegan al “Gran Casino” en la convergencia de las calles Santa Lucía y General García, en horas de la noche. Allí descansan unos y se preparan otros.

Son las 4:00 am. Los que duermen fueron despertados para prepararse para la acción. Rafael Freyre Torres parte al ataque en un Ford 52. Él fue el único holguinero que participó en el Asalto al

Cuartel Carlos Manuel de Céspedes, de Bayamo.

En la esquina, detrás del cuartel, dejan los autos. Se dirigen hacia la ladera del río para atacar por allí. Al ser sorprendidos se entabla el combate que dura algo más de media hora.

Cuando se ordena la retirada y al no aparecer Pedro Véliz, quien manejaba el Ford, toma el timón Níco López. Él no

maneja bien y sale a saltos, con idea de partir hacia Holguín. El auto cae en una zanja del alcantarillado en construcción en esa época. Rafael intenta sacar el carro que, definitivamente, tienen que abandonar.

Los revolucionarios avanzan en forma de comando por las calles Manuel del Socorro –José Martí– Amado Estévez, según sus nombres actuales. A la derecha, después de cruzar el elevado, hay un cayo de maleza. Allí deciden esperar la noche para continuar el desplazamiento hacia Holguín.



Pero a las cinco de la tarde se avista un camión con civiles y militares y Rafael cree que han triunfado en Santiago. Sale a comprobar el hecho y es detenido. Sin embargo, no delata el lugar donde se encuentran sus compañeros.

Según testimonio de uno de los soldados del Cuartel, a Rafael lo toman prisionero y lo llevan hasta el mismo. Allí lo encierran en el sótano junto a otros prisioneros. Pedía que lo mataran y lo dejaran tranquilo.

Según un campesino de apellido Cordoví, vecino de Cejas de Limones, alrededor de las 2:15 am del amanecer del 27 de julio, le despertó el ruido de jeep y de cercas rotas. Luego sonaron los disparos.



CASA NATAL DE RAFAEL FREYRE


En 1962, el padre del mártir recuperó sus restos en el cementerio de la ciudad de Bayamo, permanecieron un mes en Santa Lucía y después reposaron en el cementerio de La Lisa en La Habana, donde residía anteriormente.

Ante el reclamo del pueblo holguinero y de la Asociación de Combatientes, el 31 de octubre del

año 2012 se trasladaron los restos del insigne patriota a su tierra natal. Fue el Mayor Raúl Genaro Corrales Reyes, combatiente de múltiples hazañas, quien lo acompañó junto a su pueblo hasta el Panteón de los Caídos por la defensa de nuestra localidad.

El 28 de noviembre de 2017, luego de una ceremonia de exhumación en el cementerio de esta localidad, los

restos mortales de Rafael Freyre Torres, único mártir holguinero que participó en las acciones del 26 de Julio de 1953, fueron trasladados desde el Panteón, hacia la plaza que lleva su nombre. Trabajadores y estudiantes acompañaron el cortejo, junto a dirigentes del Partido y del Gobierno de la provincia y del municipio.

Antonio Torres Iríbar, entonces primer Secretario del Partido en la provincia, depositó los restos donde descansarán eternamente, bajo el busto realizado por el escultor José Delarra. 



PODER DEL PUEBLO



8 CONSEJOS POPULARES

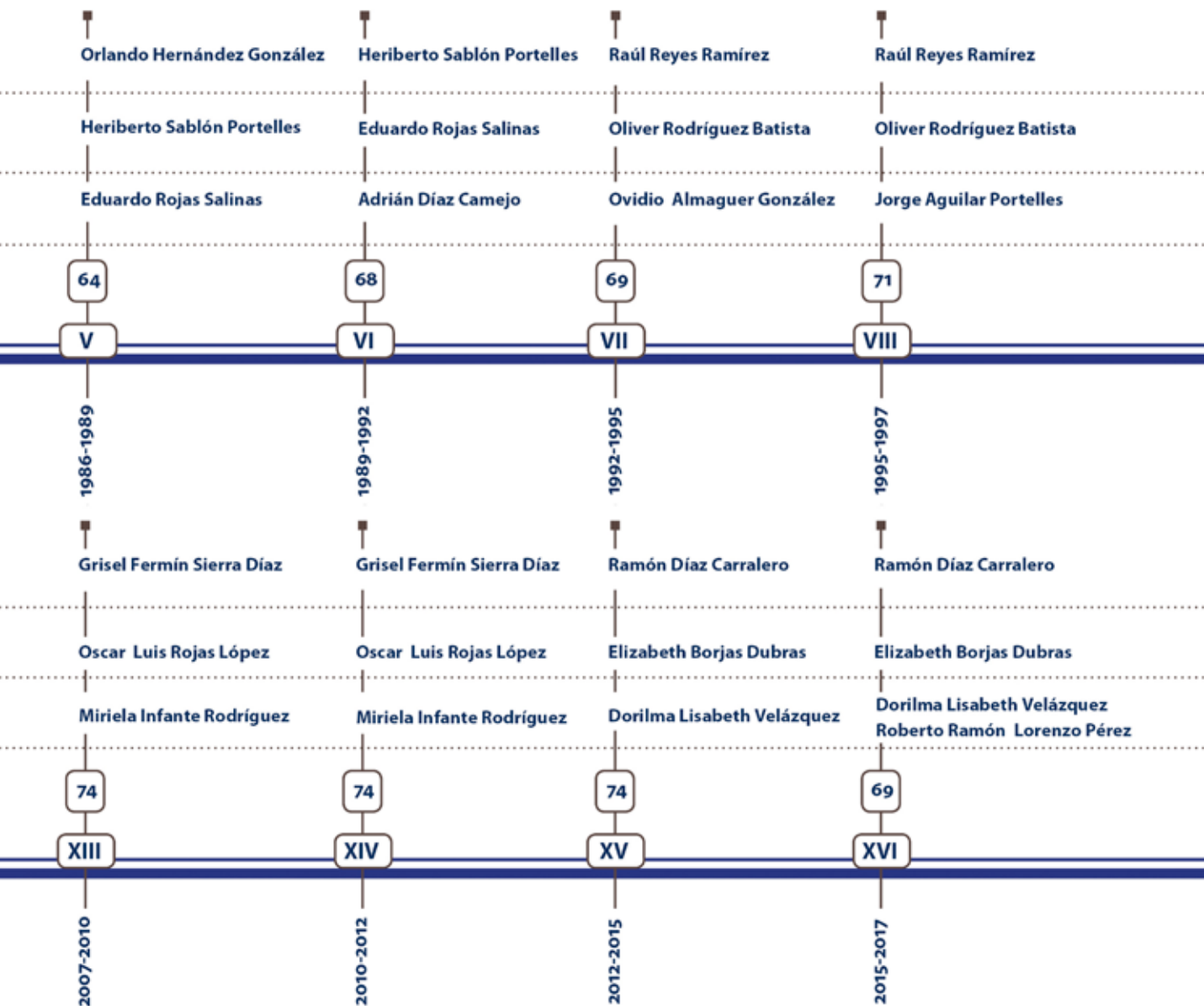


RAFAEL FREYRE

618.137 km²

MANDATOS

1976-2019 DE LA ASAMBLEA MUNICIPAL DEL PODER POPULAR DE RAFAEL FREYRE



Roberto Ramón Lorenzo
VICEPRESIDENTE



Ana Nuriam Ayala Borrego
SECRETARIA



Rubiel Pupo Pupo
VICEPRESIDENTE
DEL ÓRGANO DE LA
ADMINISTRACIÓN

+ 53 600
HABITANTES

FUENTE: AMPP / DISEÑO: Adrian Fernández Cuba

DISTRIBUCIÓN TERRITORIAL

PRESIDENTES DE CONSEJOS POPULARES

FUENTE: AMPP / DISEÑO: Adrian Fernández Cuba

Cuando el Gran Almirante Cristóbal Colón, el 28 de octubre de 1492, entra en la Bahía de Bariay se produce el encuentro del nuevo y viejo mundo, hecho cultural que determinaría el futuro de la nación cubana y de esta tierra de excepcional belleza natural, que tras más de 500 años de historia desarrolla el turismo y la producción agropecuaria.





SANTA LUCÍA

Mirtha Fara Guevara Rodríguez

45 Km²
+17 400 habitantes



CARLOS NORIS

Alfredo Pérez Sánchez

110 Km²
+8 800 habitantes



ALTUNA

Alber Paz Portelles

138 Km²
+4 000 habitantes




DAGAMES

Pablo Morales Gámez

42.6 Km²
+3 500 habitantes

FRAY BENITO ES UN PUEBLO DE PELÍCULA, NO SOLO AL APARECER EN EL FILME “LUCÍA”, DE HUMBERTO SOLÁS, SINO POR SU RICA HISTORIA QUE TUVO ENTRE SUS PROTAGONISTAS A MACEO Y OSCAR LUCERO MOYA, Y POR SU TRADICIÓN CULTURAL QUE PRESERVA LA CELEBRACIÓN DE LA “SANTA FLORENTINA”



Fray Benito es un poblado ubicado a 6 km al oeste de la cabecera municipal de Santa Lucía. Su historia tiene sus orígenes alrededor de 1730, en un ható y asiento de corral para la cría de ganado, cuyos dueños fueron José Moncayo y Catalina Pajona, devenido hacienda derivada de Potrerillo en 1756. Ya en 1820 se había convertido en centro administrativo de la capitania de partido de igual nombre, cuyo caserío y zona tuvo en el azúcar y el tabaco sus renglones económicos.

POR DANIA ONDINA FERIA GONZÁLEZ

CONFESIONES DE FRAY BENITO



MUCHOS CIUDADANOS SE INCORPORARON A LA GESTA INDEPENDENTISTA EN 1895 CUANDO ANTONIO MACEO TOMA EL POBLADO

En 1856, se trasladó para este lugar la iglesia construida en Bariay en 1820, lo que contribuyó a que en la segunda mitad del siglo XIX se considerara el pueblo más importante del norte holguinero, después de Gibara.

Con orgullo muestran los freibenitenses sus testimonios de las guerras de independencia. Antonio Maceo tomó el pueblo en 1895, donde se le incorporaron ciudadanos a la lucha.

De su cultura se destaca el semanario *La Idea*, fundado en 1922 por el periodista Eduardo Pérez Soberat. Algo muy valorado por este pueblo es aparecer en una de las películas emblemáticas de Cuba: “Lucía”, de Humberto Solás.

El desarrollo de la literatura en Fray Benito tiene valiosos exponentes, entre ellos, se destacan, Lucía Carrasco Sierra, Dulce Inés Reyes González, Luis Delfín Hernández Batista, Raúl Batista Cabrera, Senén Orlando Pupo Rojas, Ramón Rojas Rojas y Liliam María Sintés Torres.

El aporte del poblado a la lucha revolucionaria fue notable. Fue allí donde Oscar Lucero Moya, jefe de la lucha clandestina en Holguín, fundó las primeras células del Movimiento 26 de Julio en la zona en el año 1957.

A Fray Benito le corresponde el honor de haber sido el primer Consejo Popular del municipio que fuera

constituido el 22 de octubre de 1988, durante el perfeccionamiento de la labor de gestión a nivel de base en el gobierno (Poder Popular).

Hoy sigue siendo Fray Benito un pueblo de costumbres y tradiciones, un pueblo educado y culto que fuera reconocido por la prensa gibareña en el periódico *Tribuna Libre*, de Faustino Pérez, como la “Aldea gentil”.

Desde el año 1856, se mantuvo la tradición de festejar la Santa Florentina, celebración que cobra más adeptos en la provincia. La fiesta de pueblo rescata tradiciones, expone manifestaciones artísticas locales y rinde homenaje a los fundadores, conscientes de su valor histórico y cultural. 🇨🇺



DISÍMILES FACTORES SE CONJUGARON EN EL MUNICIPIO DE RAFAEL FREYRE HASTA CONVERTIRSE EN UNO DE LOS ENCLAVES MÁS IMPORTANTES DE LA LLAMADA INDUSTRIA SIN HUMO EN LA PROVINCIA DE HOLGUÍN. LA BELLEZA DE SU GEOGRAFÍA, SUS VALORES HISTÓRICOS, CULTURALES Y LA CALIDAD DE SUS RECURSOS HUMANOS DESTACAN ENTRE ELLOS



EN CLAVE DE SOL Y PLAYA

POR ENRIQUE FÉLIX VÁZQUEZ OCHOA

Muchos son los factores, tanto naturales como humanos, que han favorecido en el municipio de “Rafael Freyre” el desarrollo de una industria turística. Entre ellos está el ser un territorio costero bañado por hermosas playas de arenas finas, la existencia de cuatro bahías de bolsa y la presencia de arrecifes coralinos en su cálido y azuloso mar.

A ello se suma un clima tropical suave dominado por los vientos alisios que regulan la temperatura ambiental y

la presencia de variados paisajes, entre ellos, algunas elevaciones con forma de mogotes muy similares a los existentes en el Valle de Viñales en Pinar del Río.

Otros valores histórico culturales se añaden a las potencialidades turísticas como lo es el sitio del descubrimiento mutuo de las culturas del viejo y nuevo mundo, cuando Cristóbal Colón desembarca por la bahía de Bariay, hecho que marca un hito dentro de la historia universal. Se enriquece este potencial turístico con las huellas de





una industria azucarera y la presencia de tradiciones culturales de gran valor patrimonial.

Las transformaciones económicas ocurridas en la década de los '90 condicionaron en el municipio un cambio radical en su economía: la industria azucarera dio paso a la construcción de lujosos hoteles que permitieran disfrutar de estas maravillas naturales e histórico-culturales y, que a su vez, se convirtieran en un importante aporte al crecimiento de la economía cubana.

En la década de los '80 se inicia la construcción del motel Don Lino, en la playa del mismo nombre, con gran aceptación por el turista, por lo típico de sus construcciones a base de madera y piedras, y la excelencia en el servicio.

En el año 1994 se inició la construcción de dos hoteles en Playa Esmeralda: "Sol Río de Lunas y Mares" y "Río de Oro", ambos con más de 800 habitaciones disponibles.

Más adelante, el desarrollo turístico en el municipio continúa con la construcción de cuatro hoteles en playa Pesquero: "Playa Pesquero", "Playa Costa Verde", "Fiesta Americana" y "Memories Holguín". También se amplió la construcción de un hotel cinco estrellas en playa Yuraguanal, con lo cual el polo rebasó las 2 000 habitaciones.

A este potencial de alojamiento se le agregaron 638 habitaciones más con la terminación de un quinto hotel en playa Pesquero, el "Iberostar Holguín", en noviembre de 2018. Dicho inmueble marca una nueva etapa en la construcción de instalaciones lujosas y de servicios de excelencia en la provincia.

El Hotel Iberostar Holguín cuenta para su buen funcionamiento con una suite presidencial, 108 bungalós, 6 restaurantes, 4 piscinas y otras instalaciones necesarias para el pleno disfrute de sus huéspedes.

El municipio cuenta además, dentro de su infraestructura turística, con el

RAFAEL FREYRE ES UN TERRITORIO COSTERO BAÑADO POR HERMOSAS PLAYAS DE ARENAS FINAS. POSEE CUATRO BAHÍAS DE BOLSA Y ARRECIFES CORALINOS EN SU CÁLIDO Y AZULOSO MAR



ESTE DESARROLLO TURÍSTICO MARCA UN RETO PARA LA ECONOMÍA DEL MUNICIPIO Y UNA OPORTUNIDAD PARA LAS DIFERENTES FORMAS PRODUCTIVAS


parque Cristobal Colón, que recrea el escenario del encuentro entre la cultura europea y la aborigen, y el bioparque Roca Azul, donde el visitante puede disfrutar del entorno natural costero.

Este desarrollo turístico marca un reto para la economía del municipio y una oportunidad para las diferentes formas productivas, pues debe generarse un encadenamiento entre la agricultura y el turismo, donde la primera sea capaz de suministrar frutas y vegetales frescos, carnes, viandas y otros suministros alimentarios y que a su vez se revierta en fuentes de ingresos que permitan recapitalizar a diferentes productores.

El otro reto está en el fortalecimiento de los vínculos con la cultura. Es necesario el rescate de tradiciones como lo es el Festival del Mango, la organización de senderos histórico-culturales y una mayor vinculación con las huellas que han quedado de la otrora industria azucarera, especialmente con



el ferrocarril de vía estrecha, cuyas locomotoras de vapor son una reliquia de inestimable valor.

Muchas potencialidades existen para que el municipio continúe superándose como sede primordial de la llamada industria sin humo en la provincia de Holguín. 





EL PATRIOTA DEL MUNDO

Texto: IRAIDA NIEVES PORTELLES RODRÍGUEZ

Infografía: TORRALBAS

La primera edición de la Revista Bariay se dedica a la memoria de nuestro eterno Comandante en Jefe, máximo inspirador y guía. Él alimenta nuestra voluntad de luchar con amor. A él le debemos los triunfos. Él nos acompaña en todos los momentos, nos da ánimo para seguir adelante.

Sus ideas forman parte de la actuación diaria de todos los agradecidos que lo acompañamos. Sentimos una sensación de dolor infinito por su partida física, a la vez que nos sobreponemos, porque la única manera de sentirlo vivo es actuar en consecuencia con su ideal revolucionario.

No nos acostumbramos a su ausencia, pero él nos conduce como un "Soldado de las ideas". Fidel ha quedado inscrito en la historia como hijo sagrado de la Patria. Su lealtad a toda prueba, su lucha por Cuba y la humanidad, lo convirtieron en un líder de talla universal, que demostró con sincera devoción su prédica "Soy patriota del mundo".



Realiza un recorrido por la carretera en construcción Holguín-Guardalavaca. En el poblado de Santa Lucía observa las obras en construcción para el hospital del lugar, prometido en enero de 1970.

10.06.1973

RAFAEL FREYRE

22.01.1981

Recorre en un yate la Bahía de Naranjo

27.01.1970

Visita al central Rafael Freyre, recorre la industria y se reúne con los trabajadores de Carpintería. Entrega la condición de Central Reloj por el cumplimiento estable del plan de molienda. El pueblo de Freyre le solicita la construcción de un hospital.

09-10.09.1959

Recorre varias playas ubicadas en la costa norte de Oriente.



SANTA LUCÍA

26.02.1959

En el Manguito se encuentra con Lina Ruz y almuerza allí, para seguir hasta Guardalavaca.



Inaugura el hotel cinco estrellas Playa Pesquero. Añade su firma al mural en que aparecen las de los creadores allí reunidos.

21.01.2003

Recorre el hotel cinco estrellas Río de Oro del polo turístico y visita una de las dos Villa Garden.

02.06.2002

07.05.1996

En horas de la mañana se traslada a la UBPC 5 "Carlos Noris", en el barrio Saigón, para conocer la eficiencia de las combinadas cañeras KTP-3S.



POTENCIALIDADES EN DESARROLLO

POR
SALVADOR BACILIO
BARBERÁN FERIA

LA ECONOMÍA DEL MUNICIPIO DE RAFAEL FREYRE ESTÁ BASADA, FUNDAMENTALMENTE, EN DOS SECTORES PRIORIZADOS: EL SECTOR AGROPECUARIO Y EL TURISMO. ADEMÁS, EXISTEN LOS SERVICIOS PORTUARIOS Y EN MENOR MEDIDA LA PESCA. ACTUALMENTE EL CENTRO UNIVERSITARIO MUNICIPAL GESTIONA, ENTRE OTROS PROYECTOS, EN COORDINACIÓN CON EL GOBIERNO Y SUS PERSPECTIVAS PARA EL DESARROLLO LOCAL, LA CONSTRUCCIÓN DE MINI INDUSTRIAS, CON CARÁCTER DE ENCADENAMIENTO PRODUCTIVO

La economía de Santa Lucía estaba marcada por las decisiones de la Sociedad Hermanos Sánchez, fundada el 4 de septiembre de 1884, la que incluía, en su monopolio, a fines de la década del 80, tenerías, tejares, almacenes, alambiques y un tren de lanchas. Todas estas inversiones propiciaron el crecimiento de la población y nuevas fuentes de trabajo y, posteriormente, el surgimiento de la Santa Lucía Company, que entre otros aspectos estudió la calidad de los suelos de los terrenos aledaños para la producción agropecuaria más eficiente.

El principal renglón económico de Santa Lucía era la producción azucarera y sus derivados unido, lógicamente, a la agricultura cañera que estaba prácticamente monopolizada por los propietarios de la Santa Lucía Company. Había pocos colonos particulares. No había otras instalaciones industriales, solo un tejear para la producción de ladrillos. Otro renglón importante era la ganadería vacuna, con miles y miles cabezas de ganado.

Es revelador destacar que el monopolio Sánchez-Cil reunía índices económicos destacados dentro de la economía cubana. La producción azucarera era significativa y ascendente.

Después del triunfo revolucionario, en la década del 60 fue mayor, de 41 407 209 T métricas de azúcar. En esta última década se reflejaron los años de mayor duración de la zafra como fueron en 1967 (198 días), 1968 (165 días), 1969 (156 días). Recordemos que nuestro Comandante en Jefe bautizó, en 1970, con el nombre de "Central Reloj" al "Rafael Freyre", por el cumplimiento reiterado de sus normas potenciales de molida y la producción azucarera.

En 1960, fue intervenida la Santa Lucía Company y la dirección del país asumió la administración del central azucarero que cambió el nombre en honor al mártir del Cuartel Carlos Manuel de Céspedes de Bayamo en 1953: Rafael Freyre Torres, nativo del poblado. Se produjo rápidamente un crecimiento de la población de la zona urbana que ha demandado, proporcionalmente, el incremento de instalaciones, bienes y servicios para una población actual en el asentamiento de Santa Lucía de 12 653 habitantes.

La economía del municipio está basada, fundamentalmente, en dos sectores priorizados: el sector agropecuario y el turismo. Se cuenta en el territorio con 130 entidades: 1 empresa (de subordinación local, Comercio), 6 Unidades Presupuestadas, 83 establecimientos y UEB, 9 CPA, 9 UBPC y 20 CCS. Las CCS (campesinos individuales)



y las CPA (campesinos que unieron sus tierras) conforman la Asociación de Agricultores Pequeños (ANAP). La ANAP produce más del 50 % de la alimentación que recibe la población.

Además, existen los servicios portuarios y en menor medida la pesca, a pesar de contar con 34 km de costas, tres presas y 10 micropresas. La pesca aporta renglones que tributan al ahorro y a la captación de divisas, fundamentalmente a través de sus granjas ostrícolas.

El turismo recibe los servicios de transportación de sus trabajadores a través de TRANSMETRO, empresa eficiente que satisface la demanda del personal de los hoteles e instalaciones anexas. Además, la instalación de Transferras aporta servicios importantes, complementarios al turismo (recaudación de divisas) y de comunicación con la cabecera municipal mediante la transportación de personal de las zonas rurales mediante el servicio de coches-motor.

El Puerto de Vita opera barcos de hasta 120 m de eslora (6 000 t de desplazamiento) y brinda servicios a comercio, Tiendas Recaudadoras de






LA ECONOMÍA DEL MUNICIPIO ESTÁ BASADA, FUNDAMENTALMENTE, EN DOS SECTORES PRIORIZADOS: EL SECTOR AGROPECUARIO Y EL TURISMO

Divisas (TRD y Panamericana) y organismos con obras constructivas.

El Centro Universitario Municipal (CUM) gestiona, entre otros proyectos, en coordinación con el gobierno y sus perspectivas para el desarrollo local, la construcción de mini industrias, con carácter de encadenamiento productivo para la explotación pesquera de jaibas y del cultivo del coco, ambas por su importancia como fuentes de ingreso y

reducción de importaciones para el país, dado la privilegiada posición del turismo en nuestro municipio y la inmensa cantidad de productos derivados de ellos, fundamentalmente del coco.

Se ha progresado en el abasto de agua potable a la población del municipio en general y en la electrificación de todo el municipio que en estos momentos representa el 100 % del territorio con una eficiencia energética favorable al decrecer el consumo en 0,001 t de combustible por cada miles de pesos de venta. Se aplicó la electrificación alternativa con paneles solares en aquellas viviendas que era imposible o irrentable llevar la red nacional. Se progresa el fomento de las fuentes alternativas de electrificación a través de los parques de paneles solares (Yuraguanal I y Yuraguanal II) que se traducen en ahorro y cuidado del medio ambiente.

El Trabajo por Cuenta Propia (TCP) en el Municipio cuenta con 2 528 trabajadores de ellos inscritos en la dirección municipal de trabajo, 1 900; en transporte, 622; en la empresa de seguro 6. Las actividades más significativas son los transportistas de pasajeros cocheros (325), taxis (90), transportistas de carga con tracción animal (30), albañiles (118), mensajeros (54), carpinteros (29), productores o vendedores de artículos varios de uso en el hogar (51), comprador vendedor de discos (44), arrendadores de viviendas, habitaciones y espacios (47), servicio de mantenimiento y reparación de inmuebles (22), agente de telecomunicaciones (93), reparador de cercas y caminos (18), carretilleros (62), trabajadores domésticos (27), mensajeros (54), elaboradores de alimentos de diferentes modalidades (249) y trabajadores contratados (688). 





LA AGRICULTURA EN EL MUNICIPIO SE HA CONSTITUIDO EN UNO DE LOS RENGLONES ECONÓMICOS FUNDAMENTALES Y LA FUENTE PRINCIPAL DE SUMINISTROS ALIMENTARIOS A SU POBLACIÓN Y A OTROS MUNICIPIOS COLINDANTES

TIERRA FÉRTIL A LA VISTA

POR ENRIQUE FÉLIX VÁZQUEZ OCHOA



Varios factores naturales se han conjugado para favorecer el desarrollo de la agricultura en el municipio de "Rafael Freyre", entre ellos, la existencia de suelos fértiles y medianamente fértiles.

El territorio cuenta con un potencial de suelos de 58 483 hectáreas, para un promedio aproximado de una hectárea por habitante, de los cuales

unas 17 000 clasifican como fértiles o medianamente fértiles. Solo el clima se manifiesta un tanto desfavorable, al ser este un municipio costero con escasas precipitaciones y afectaciones por sequías cíclicas y huracanes.

No obstante, pese a estas dificultades, la agricultura en el municipio ha logrado constituirse en uno de los renglones económicos fundamentales

y la fuente principal de suministros alimentarios a su población y otros territorios colindantes.

El sector ha pasado por diversas etapas. Ya en el siglo XVI, existían hatos para el desarrollo de la ganadería. Luego, en el siglo XVIII, se introduciría el cultivo de la caña de azúcar, que se extendió en el XIX por gran parte de las tierras del municipio



para abastecer de materia prima al central Santa Lucía que al triunfo de la Revolución tomara el nombre de “Rafael Freyre”. Luego, por la decisión del país en el año de 1992 de cerrar varios centrales, la agricultura cambia radicalmente y se convierte en no cañera y diversificada.

Muchos terrenos dedicados al cultivo de la caña cambiaron su uso hacia

cultivos varios como el frijol y las viandas, destinados a satisfacer las demandas alimentarias de la población durante el denominado “Período Especial”, donde se redujeron sensiblemente las importaciones de alimentos. Tal es el caso de la zona de Beola, donde cientos de hectáreas abastecieron a las provincias de Holguín y Santiago de Cuba.

Hoy la agricultura en el municipio avanza hacia el autoabastecimiento alimentario de su población, con el fin de garantizar la entrega mensual de 30 libras de viandas, granos, hortalizas y frutas. Entre sus objetivos fundamentales están la producción de granos, apoyados por el proyecto PRODECOR, el desarrollo ganadero, la agricultura urbana y suburbana y otros subprogramas dirigidos, fundamentalmente, a la sustitución de las importaciones de alimentos. Se destaca en el municipio la producción de mango, especialmente en el Valle de Santa Rosa, que surte de materia prima a la fábrica Turquino de Holguín para la producción de pulpas y compotas.



En la rama forestal, el municipio se destaca en la producción de carbón vegetal, el cual constituye un rubro exportable que aporta a la economía del país.

La existencia de una industria turística en el municipio le otorga una gran oportunidad a la agricultura de suministrar carnes, frutas y vegetales frescos al turismo, lo que constituye una fuente potencial de ingresos para la introducción de una agricultura más tecnificada y productiva.

Para ello, el sector en “Rafael Freyre” cuenta con una estructura integrada por la dirección municipal, una empresa agropecuaria, 2 unidades estatales, 9 Unidades Básicas de Producción Cooperativa (UBPC), 9 Cooperativas de Producción Agropecuaria (CPA), 20 Cooperativas de Créditos y Servicios, así como campesinos independientes.

A este ejército productivo, en los últimos años se le han sumado más de 1 200 usufructuarios de tierras que se encontraban ociosas y que hoy están en producción, gracias a los beneficios del Decreto Ley 358.

Para fortalecer el desarrollo perspectivas de la agricultura en el municipio, se encuentran matriculados 27 estudiantes en la carrera de Agronomía, quienes se convertirán en los futuros ingenieros que organizarán de una forma más científica y rentable la producción agrícola en el municipio. ▣

SECRETOS DE UN PAISAJE NATURAL

EL MUNICIPIO DE
“RAFAEL FREYRE”,
CINCO SIGLOS
DESPUÉS, ES
DIGNO AÚN DE LA
POPULAR FRASE DE
COLÓN, AL EXHIBIR
SUS HERMOSAS
ELEVACIONES
Y PLAYAS
PARADISIÁCAS,
ORGULLO DE SUS
POBLADORES Y
ADMIRADAS POR
LOS VISITANTES



POR ENRIQUE FÉLIX VÁZQUEZ OCHOA

“Esta es la tierra más hermosa que ojos humanos vieron”, escribió en su diario de navegación Cristóbal Colón al llegar a la Bahía de Bariay. Más de cinco siglos después, el visitante de hoy puede apreciar la belleza de la geografía del municipio de “Rafael Freyre”.

A primera vista resalta la existencia de un grupo de elevaciones cársicas pertenecientes al grupo orográfico de Maniabón, muy similares a los mogotes de la Sierra de los Órganos en Pinar del Río, pero con diferente origen en su formación.

Estos mogotes están constituidos por paquetes de rocas calcáreas que han sobrevivido al paso del tiempo, la erosión y quedan como bloques relictos que descansan sobre rocas de origen volcánico. Entre estas elevaciones que llaman la atención por su forma inusual, podemos encontrar la Silla de Gibara, la loma Las Tinajitas, el Cerro Colorado, el Cerro Los Portales y la denominada La Mezquita de Colón, cuya forma característica, descrita por Cristóbal Colón en su diario, permitió a los historiadores y geógrafos determinar que la llegada del navegante genovés a tierras cubanas fue por la bahía de Bariay.

Otro rasgo muy notable que caracteriza la geografía del municipio lo constituye las cuatro bahías de bolsa existentes: Jururú, Bariay (por donde desembarcó Colón), Vita y Naranjo, esta última de una gran belleza natural y un buen estado de conservación.



El municipio fue bendecido además con maravillosas playas que han dado origen a un desarrollo acelerado del turismo de sol y playa como actividad económica fundamental del territorio.

Estas playas se encuentran bañadas por las límpidas aguas del Océano Atlántico y reciben la cálida influencia de los vientos alisios todo el año. En la línea costera podemos encontrar las de Cayo Bariay, Playa Blanca, Don Lino, Playa Pesquero, Yuraguanal, Estero Ciego (también nombrada comercialmente como Playa Esmeralda) y la Caletita.

La vegetación, como elemento fundamental del medio ambiente, adquiere una connotación especial debido a su gran diversidad y alto grado de endemismo, todo ello provocado por la adaptación a los ambientes extremos existentes en distintos territorios del municipio.

Debido a todas estas riquezas naturales el municipio cuenta con cuatro áreas protegidas como Cerro Galano, el cual constituye una reserva natural, máxima categoría de protección en el país, con una superficie de 1 286 hectáreas y un buen nivel de conservación y alto endemismo.

Se incluye en la lista, Ceja de Melones, enclave que conforma una importante reserva florística con 1 527 hectáreas de extensión. La flora está representada aproximadamente por unas 331 especies, de las cuales 70 son endémicas.

Los Cerros Cársicos también forman parte de esta cuarteta. Las elevaciones mogotiformes existentes están protegidas bajo la categoría de Elemento Natural Destacado por la belleza y originalidad de sus formas. En ellas se desarrollan fenómenos cársicos como cuevas y dolinas.

Cierra la nómina la Bahía de Naranjo que ostenta la categoría de área natural turística por la cantidad de elementos paisajísticos y recursos recreativos que posee. 🌿



1940

Educación: la carrera de la vida

En el municipio de Rafael Freyre, el sector de la educación trabaja tenazmente en la formación de las nuevas generaciones a las cuales impregna lo más puro de los principios y valores que caracterizan a la nación cubana.

8908

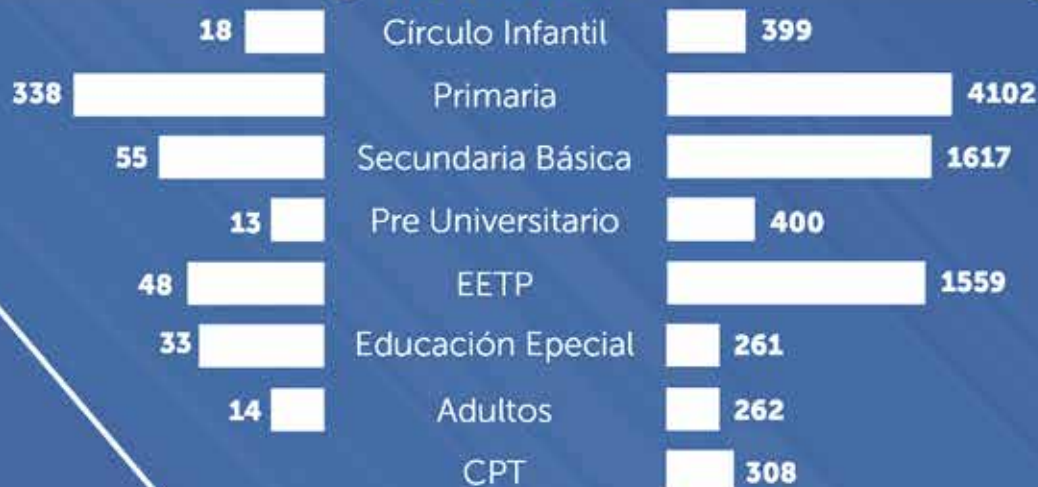
Matrícula Total



número de grupos

ENSEÑANZA

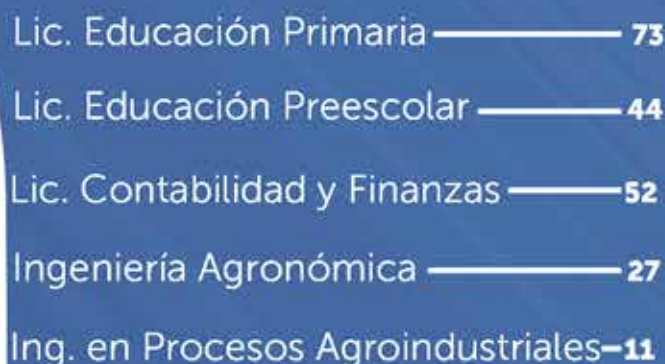
matrícula



PROGRAMA EDUCA A TU HIJO



**CURSO 2018-2019 POR CARRERA
CURSO POR ENCUENTRO**



Fuente:
Dirección Municipal de Educación

Infografía:
Torralbas

EL MUNICIPIO DE “RAFAEL FREYRE” MANTIENE UN TRABAJO DESTACADO EN EL PROGRAMA MATERNO INFANTIL QUE LE PERMITE EXHIBIR UNA TASA DE MORTALIDAD INFANTIL MUY BAJA. LA FAMILIA FREYRENSE CRECE GRACIAS AL RIGOR PROFESIONAL, RESPONSABILIDAD Y PERFECCIÓN EN ESTE CAMPO DE LA SALUD

LA VIDA, EN NÚMEROS

POR DR. C SALVADOR BACILIO BARBERÁN FERIA
Profesor Titular de la Universidad de Holguín





En el sistema de salud del municipio de “Rafael Freyre”, existe un destacado trabajo en el Programa Materno Infantil (PAMI) que permite exhibir indicadores de salud igual e incluso superiores, a los que se obtienen en países desarrollados.

Con orgullo el territorio mantiene una tasa de mortalidad infantil muy baja en los últimos años. A modo de ejemplo se ha obtenido cero fallecidos en los años 2016 y 2017. En 2018 la cifra fue de 1,8 por cada mil nacidos vivos, lo cual equivale a un fallecido en 528 nacimientos, resultado de un trabajo mancomunado de los factores involucrados en el mismo.

Estos logros son sinónimo de exquisitez, rigor profesional, responsabilidad y perfección en este complejo

campo de la salud, que son imposibles de lograr de manera fortuita. Son fruto del aporte de muchos actores en la sociedad y otros aspectos como la inversión estatal de recursos en la red hospitalaria y el completamiento y capacitación de los principales representantes, además del respaldo de la sociedad y la activa participación de la familia.

La labor comienza en el consultorio del Médico de la Familia, como eslabón primario, donde se realiza la captación de las embarazadas. Inmediatamente se suman los jefes de grupos de trabajo y sus profesores de Ginecología, Obstetricia, Pediatría y Medicina Interna que, entre otros, forman los mismos.

La imprescindible consulta integral a los 15 días de la gestante, más de

diez interconsultas sistemáticas en los embarazos sin señales de riesgo, los servicios de imagenología y un seguimiento especial en casos de embarazos riesgosos, constituyen una parte de este notorio trabajo.

No se puede dejar pasar por alto la captación del recién nacido por los especialistas de Pediatría y el sensible trabajo a la hora de seguir el estado nutricional del recién nacido, cumplir el esquema de vacunación y, sobre todo, la estimulación de la lactancia materna.

El énfasis en este último procedimiento radica en que se ha demostrado que los niños alimentados exclusivamente por esta vía, no tienen anemia, se defienden de las infecciones, es muy difícil que se enfermen y, si sucede, nunca llega a ser de gravedad, debido a los efectos inmunológicos y nutricionales de la leche materna.

El municipio ha logrado obtener cero mortalidades maternas en los últimos 15 años, muestra de un destacado trabajo integral en la atención a las embarazadas en lo relacionado con las habitantes en zonas rurales o en riesgo, el control de la obesidad, la hipertensión arterial, la diabetes; así como un apreciable trabajo educativo en las enseñanzas preuniversitaria y politécnica para reducir el número de adolescentes embarazadas.

Otro elemento a destacar es el trabajo educativo relacionado con las muertes por accidentes como son las provocadas por colecho, la broncoaspiración de leche, la electrocución y las quemaduras en el hogar.

Además se debe reconocer el riguroso trabajo de asesoría y control de la estrategia seguida en estos servicios médicos, desde el Director Municipal de Salud, directores de unidades y asesoría municipal del PAMI. Su labor incluye velar por la seguridad de los partos, la atención especial a las embarazadas con riesgo o residentes en áreas rurales que son ingresadas al cumplir las treinta y siete semanas de gestación. ✓



EL QUEHACER DE SUS INSTITUCIONES, SUS DISÍMILES EVENTOS, TRADICIONES, PROYECTOS Y ARTISTAS CONFORMAN UNA AMPLIA AGENDA CULTURAL QUE DISTINGUE TODO EL AÑO AL MUNICIPIO DE RAFAEL FREYRE

ESTA ES LA TIERRA MÁS CULTA...

La cultura freyrense, como toda la del archipiélago cubano, es el resultado del proceso de transculturación: el retumbar de tambores, el sonido de maracas y las dulces melodías de guitarras y violines; el son criollo, la rumba y el guaguancó.

El sincretismo religioso, distinguido por la peregrinación al Charco de Santa Bárbara y la celebración de la Santa Florentina, estampan la textura de lo real maravilloso que proporciona el rasgo identitario de este territorio.

La Jornada de la Cultura, entre el 20 y el 28 de octubre, además de la Feria de Arte Popular y la Fiesta Campesina, celebradas en el mes de abril, constituyen eventos de relevancia en los que se rescata lo autóctono e identitario. A estos sucesos se suman las Fiestas Carnavalescas que se desenvuelven en el mes de las flores.

El quehacer de sus instituciones culturales abarca todos los ámbitos, con actividades que promueven lo tradicional y lo contemporáneo. Estas crean espacios que propician la alegría y satisfacción de las pasadas y nuevas generaciones, donde no falta el mensaje de cubanía e identidad como forma de preservar sus raíces. Asimismo se promueve el interés por la lectura y la obra de los escritores nativos de la localidad.

Los proyectos culturales dedicados a la labor con niños y adolescentes crean las condiciones para dar continuidad a



la cultura que los identifica. Luis Carlos Mompíe González, Danilo Aguilera Parra y Yudith Ráez Ráez dirigen los proyectos “Desde mi infancia”, “Fiesta mágica” y “El patio de Yudith”, respectivamente, con los que patentizan lo mejor de la cultura de este pueblo.

El Proyecto Ángel Augier, de Juan Carlos Vega, trae a nuestros días la famosa canchánchara, el pilón, el café carretero, y otros elementos de la cultura que revitalizan tradiciones casi perdidas en el tiempo.


Son varios los artesanos, pintores y otros artistas profesionales de las diferentes manifestaciones que gozan de prestigio. En la música se destacan la Banda de Concierto, Mentas Callejeras, Punto Cero, Septeto Imagen, Soy Tradición y el cuarteto Añoranza.

Los joker, también profesionales, forman un dúo humorístico de gran aceptación entre los infantes. En el Movimiento de Artistas Aficionados se destacan, entre otros, la familia Zaldívar Ricardo y el Trío Caribe.

El bariayense ausente y El carnalito, en La Caridad, han sido nuevos espacios abiertos después de triunfada la Revolución. Estos han creado momentos de encuentros para recordar y de alegría infantil al son de la música cubana en zonas alejadas del casco histórico de la localidad.

El concurso “Yo sí canto”, fue promovido para la captación de nuevos valores. Tuvo exitosa culminación en diciembre de 2018, en el que resultó ganador el joven Osmani Sánchez González.

La labor cultural del pueblo freyrense se sintetiza en los premios Memoria Viva que han obtenido Mario Miguel Montero, Dulce María Reyes, Esther Rodríguez Ramírez, Susana Caballero Pérez, Roger Pupo, Bárbara Sánchez Ochoa, Yudith Ráez Ráez y

Ramiro Driggs Ofarril. Estos integran la muestra de un pueblo que lucha por el resguardo de su cultura. 

LAS INSTITUCIONES CULTURALES CREAN ESPACIOS QUE PROPICIAN LA ALEGRÍA Y SATISFACCIÓN DE LAS PASADAS Y NUEVAS GENERACIONES, DONDE NO FALTA EL MENSAJE DE CUBANÍA E IDENTIDAD



RAFAEL FREYRE ES UN PUEBLO QUE LUCHA POR EL RESGUARDO DE SU CULTURA

LA HISTORIA DE LOS HERMANOS ALGARRA ES SÍMBOLO DEL DEPORTE COMO DERECHO DEL PUEBLO. MÁS ALLÁ DEL RENDIMIENTO Y LAS HAZAÑAS O LAS NECESIDADES EDUCATIVAS ESPECIALES, SUS TRAYECTORIAS DEVELAN LO QUE PUEDE EL AMOR, LAS OPORTUNIDADES Y LA PERSEVERANCIA

EL ENVIÓN DEL AMOR

La sencillez y la perseverancia caracteriza a dos figuras del deporte en el municipio Rafael Freyre: los hermanos Algarra. Sus éxitos, tanto en la vida laboral como personal, han sido posibles gracias al humanismo de nuestra Revolución.

Alberto Algarra Reyes nació en Santa Lucía en el seno de una familia humilde y revolucionaria. A los 22 años de edad cumplió misión internacionalista en Angola, en una brigada de reparación de armamentos que dejó su impronta de Cabinda hasta Cunene. Es obrero del INDER en Rafael Freyre desde 1977. Actualmente, ya jubilado, atiende el puesto de mando del sectorial de deportes en el municipio.

Ostenta con orgullo su condición de Figura Relevante del deporte de las bolas y los *strikes*. Ejemplo de su consagración lo constituye el hecho de participar en 18 series provinciales de primera categoría con el equipo de "Rafael Freyre", donde demostró su disciplina y constancia en el esfuerzo.

Reveló su progresión deportiva al participar en 3 series nacionales con el equipo Graneros, en el cual representó a Holguín en los años 1973, 1974 y 1975 en la antigua provincia de Oriente. En todas las etapas de su vida ha aportado al béisbol, desde su infancia hasta la adultez. Participó en 2 series nacionales de veteranos con el equipo Holguín, con el cual llegó a ser campeón de la zona oriental.

Intervino en varios torneos foráneos como el de 1984 en Nicaragua. Junto al equipo Holguín sostuvo cinco

topes internacionales contra planteles de Panamá, Japón y Nicaragua. También lució su desempeño en un tope de veteranos frente a un equipo de Estados Unidos.

Pero quizás, el mayor jonrón de su vida lo protagonizó junto a su familia, al estimular a su hermano Amauris Algarra Reyes con el deporte.



La iniciativa propició que Amauris, un joven con necesidades educativas especiales, se convirtiera también en una estrella del deporte, rodeado del cariño del pueblo freyrense.


Amauris fue multicampeón en las Olimpiadas Especiales en atletismo y levantamiento de pesas. Contó para ello con el amor de su familia y el apoyo institucional de los especialistas Ramón Pérez, Eugenio Pantoja, Eliana Damas, Maricelis Cruz, Yeraïne Fernández y, en especial, Addiel Ricardo, director de la Escuela Especial José de la Luz



y Caballero, al que Amauris, cariñosamente, nombraba papá.

Entre sus resultados deportivos destacan sus primeros lugares en atletismo en Moa (1999) y "Rafael Freyre" (2000), así como sus tres medallas de Oro en la Olimpiada Nacional Santiago de Cuba (2002). En Cueto (2003) y Antilla (2005) mereció los primeros puestos en levantamiento de pesas en cuchilla, peso muerto y banco. En las Olimpiadas Especiales Nacionales, Habana (2007), obtuvo preseas dorada en cuchilla, plata en peso muerto y bronce en banco, entre otras disímiles medallas en eventos deportivos de la provincia.

Este atleta constituye un ejemplo de altruismo que se devela en tres dimensiones: a las familias enseña lo que puede el amor; a las nuevas generaciones muestra lo que son las oportunidades y lo que puede lograrse con tesón, esfuerzo y perseverancia; y a los gobiernos, lo que es el respeto a los derechos de los seres humanos. 🏆



SOY DE AQUÍ



JAVIER SAN NICOLÁS RODRÍGUEZ

JUBILADO DE EDUCACIÓN

Freyre es el respeto de su gente entre sí, la tranquilidad ciudadana, la cultura que se ve en la arquitectura de las viviendas y en la limpieza de sus calles.



OSCAR LUIS PEÑA SIERRA

JUBILADO DEL MINAZ

El municipio de Rafael Freyre es para mí la unidad patriótica y las grandes personalidades que ha dado este pueblo, la paz que enamora a su gente y el espíritu de prosperidad que se ve en la ciudadanía.



RAÚL GENARO CORRALES REYES

JUBILADO DE LAS FAR, MIEMBRO DE LA ACRC

Me incorporé a los 17 años de edad al Ejército Rebelde en el III Frente Oriental. Pasé a la Columna I comandada por Fidel. Integré la Caravana de la Victoria, participé en Playa Girón y cumplí tres misiones internacionalistas. Me incorporé al Ejército Oriental en 1980, donde trabajé en la Unidad Militar de Rafael Freyre. Hace 36 años vivo aquí y me siento un hijo más de esta tierra. Tuve el honor de custodiar el traslado de los restos de Rafael Freyre desde Holguín hasta Santa Lucía. En Freyre he decidido estar hasta el final.



MERCEDES NORIS FUENTES

JUBILADA DE SALUD PÚBLICA

Nací en esta tierra y por ella estoy dispuesta a cualquier sacrificio como agradecimiento de esta humilde enfermera, hija de campesinos pobres, que pudo estudiar una noble profesión, ejercida con amor durante 43 años en el Hospital Dr. Mario Muñoz Monroy. Una de las cosas más emotivas que me ha sucedido en la vida, fue el abrazo del Héroe de la República de Cuba Fernando González Lloret y haber recibido la Medalla Conmemorativa de las FAR. De Freyre y para Freyre hasta el final.



SUSANA VIRGEN CABALLERO PUPO

FUNDADORA DE LOS ÓRGANOS

LOCALES DEL PODER POPULAR

Soy de Freyre de nacimiento y para Cuba de sentimientos. Soy fundadora de los Órganos del Poder Popular. Solo tenía 26 años, trabajaba en Comercio y en el año 1976 el pueblo me rebautizó como "Masi, la Delegada". Durante 42 años me consagré a esta labor y durante tres mandatos fui Diputada a la Asamblea Nacional. Mi mayor satisfacción es la confianza que los freyrenses han depositado en mí. Mi mayor orgullo es ser de esta tierra que lleve el nombre de un mártir de la gesta del 26 de Julio.



LA TIERRA

Aquella que de niño amasaban mis manos,
Hecha de gruesos granos, de polvo, de terrones,
Tan familiar y dúctil,
La que quizás alguna vez llevé a la boca
Para saber que no debía volver a hacerlo,
La que pisaba con los pies desnudos
En goce inusitado,
La que era juguete entre los breves dedos,
Tan pequeña y tan mía,
Y descubrir después
Que es la misma, vasta, inmensurable,
Que nos sostiene a todos en el mundo,
La que desde su profundo corazón
Levanta bosques, amamanta ríos,
Prodiga frutos, generosa madre
De la vida; la misma
Que alza montañas y construye abismos,
La que convierte todo en movimiento,
Y pensar que es la misma
Que se abrirá como postrer refugio
Cuando este pueblo ya cumplido tenga,
sencillamente, “la obra de la vida”,
Y acuda a reintegrarme a ella,
La que fuera tan mía desde la infancia.



Ángel Augier (1910- 2010)

Nació en Santa Lucía. En el 2010 era el militante de más edad del Partido Comunista de Cuba. Poeta, crítico e investigador literario, especializado en el estudio de la obra de Nicolás Guillén. Periodista y Miembro de Número de la Academia Cubana de la Lengua. Fue director del Instituto de Literatura y Lingüística y vicepresidente de la Unión de Escritores y Artistas de Cuba. Entre las distinciones honoríficas figuran el Premio Nacional de Literatura, Doctor Honoris Causa en Letras de la Universidad de La Habana, Orden Nacional Félix Varela de Primer Grado, Héroe del Trabajo de la República de Cuba y el reconocimiento “La utilidad de la virtud”, de la Sociedad Cultural José Martí.

